

ОПИСАНИЕ МЕСТОПОЛОЖЕНИЯ ГРАНИЦ

Публичный сервитут для использования земель и земельных участков в целях эксплуатации линейного объекта системы газоснабжения федерального значения «Газопровод-отвод и ГРС п. Кадуй»

(наименование объекта, местоположение границ которого описано (далее - объект))

Раздел 1

Сведения об объекте

№ п/п	Характеристики объекта	Описание характеристик
1	2	3
1	Местоположение объекта	Вологодская область, Кадуйский м.о.
2	Площадь объекта ± величина погрешности определения площади ($P \pm \Delta P$)	685 076 м ² ± 290 м ²
3	Иные характеристики объекта	<p>Публичный сервитут для использования земель и земельных участков в целях эксплуатации линейного объекта системы газоснабжения федерального значения «Газопровод-отвод и ГРС п. Кадуй» в соответствии с пунктом 3 статьи 3.6 Федерального закона от 25.10.2001 № 137-ФЗ «О введении в действие Земельного кодекса Российской Федерации»</p> <p>Срок публичного сервитута: 49 лет.</p> <p>Обладатель публичного сервитута: ПАО "Газпром", ИНН -7736050003, ОГРН - 1027700070518.</p> <p>Почтовый адрес правообладателя: БОКС 1255, Санкт-Петербург, 200961.</p> <p>Адрес электронной почты: gazprom@gazprom.ru.</p> <p>Телефон: 8(812)413-74-44.</p>

Раздел 2

Сведения о местоположении границ объекта

1. Система координат МСК-35, зона 1					
2. Сведения о характерных точках границ объекта					
Обозначение характерных точек границ	Координаты, м		Метод определения координат характерной точки	Средняя квадратическая погрешность положения характерной точки (Mt), м	Описание обозначения точки на местности (при наличии)
	X	Y			
1	2	3	4	5	6
1	356 156,09	1 339 165,33	Аналитический метод	0,10	-
231	356 141,32	1 339 143,21		0,10	
230	356 145,01	1 339 140,39		0,10	
229	356 146,88	1 339 136,60		0,10	
228	356 147,07	1 339 132,38		0,10	
227	356 145,55	1 339 128,42		0,10	
226	356 139,87	1 339 119,65		0,10	
225	356 104,83	1 339 066,74		0,10	
224	356 106,08	1 339 066,37		0,10	
223	356 121,97	1 339 058,21		0,10	
222	356 173,50	1 339 119,40		0,10	
221	356 181,52	1 339 129,11		0,10	
220	356 193,42	1 339 123,16		0,10	
219	356 182,71	1 339 109,92		0,10	
218	356 168,69	1 339 093,04		0,10	
217	356 154,67	1 339 076,16		0,10	
216	356 176,63	1 339 057,42		0,10	
215	356 225,59	1 339 113,73		0,10	
214	356 238,49	1 339 129,32		0,10	
213	356 281,93	1 339 181,27		0,10	
212	356 284,00	1 339 185,21		0,10	
211	356 304,35	1 339 208,74		0,10	
210	356 363,83	1 339 280,47		0,10	
209	356 330,81	1 339 310,51		0,10	
208	356 327,33	1 339 317,89		0,10	
207	356 326,42	1 339 326,00		0,10	
206	356 328,20	1 339 333,96		0,10	
205	356 332,47	1 339 340,94		0,10	
204	356 469,21	1 339 498,31		0,10	
203	356 688,57	1 339 750,73		0,10	
202	356 811,82	1 339 892,57		0,10	
201	356 818,65	1 339 897,04		0,10	
200	356 826,58	1 339 899,06		0,10	
199	356 870,83	1 339 902,79		0,10	
198	357 315,99	1 340 426,58		0,10	
197	357 323,49	1 340 429,80		0,10	
196	357 446,06	1 340 459,53		0,10	
195	357 454,25	1 340 459,34		0,10	
194	357 495,34	1 340 450,65		0,10	
193	357 502,21	1 340 460,57		0,10	
192	357 503,03	1 340 462,12		0,10	
191	357 503,81	1 340 464,21		0,10	
190	357 505,54	1 340 473,13	0,10		
189	357 507,39	1 340 482,63	0,10		
188	357 514,54	1 340 474,44	0,10		
187	357 511,54	1 340 458,75	0,10		
186	357 504,62	1 340 448,58	0,10		

Раздел 2

Сведения о местоположении границ объекта

1	2	3	4	5	6
185	357 584,17	1 340 407,46		0,10	
184	357 589,86	1 340 401,60		0,10	
183	357 593,33	1 340 394,22		0,10	
182	357 594,23	1 340 386,10		0,10	
181	357 592,43	1 340 378,13		0,10	
180	357 587,93	1 340 369,06		0,10	
179	357 596,91	1 340 364,43		0,10	
178	357 666,45	1 340 332,94		0,10	
177	357 819,41	1 340 258,32		0,10	
176	357 948,32	1 340 191,45		0,10	
175	358 062,81	1 340 126,25		0,10	
174	358 136,92	1 340 071,15		0,10	
173	358 303,70	1 339 922,55		0,10	
172	359 411,19	1 339 246,19		0,10	
171	359 888,09	1 338 962,83		0,10	
170	359 993,85	1 338 941,06		0,10	
169	360 636,55	1 338 855,57		0,10	
168	360 644,19	1 338 852,66		0,10	
167	360 650,46	1 338 847,41		0,10	
166	361 005,92	1 338 433,11		0,10	
165	361 491,75	1 337 843,53		0,10	
164	361 931,14	1 337 247,40		0,10	
163	362 185,02	1 336 819,70		0,10	
162	362 210,23	1 336 806,17		0,10	
161	362 231,01	1 336 796,30		0,10	
160	362 343,81	1 336 747,36		0,10	
159	362 356,01	1 336 741,94		0,10	
158	362 594,02	1 336 648,36	Аналитический метод	0,10	-
157	362 811,10	1 336 558,96		0,10	
156	362 896,76	1 336 521,62		0,10	
155	362 902,79	1 336 516,12		0,10	
154	362 906,71	1 336 508,94		0,10	
153	362 916,50	1 336 478,03		0,10	
152	362 919,40	1 336 432,98		0,10	
151	362 959,76	1 335 637,82		0,10	
150	362 961,54	1 335 608,53		0,10	
149	363 014,02	1 334 764,54		0,10	
148	363 066,40	1 334 754,46		0,10	
147	363 133,29	1 334 742,52		0,10	
146	363 131,34	1 334 899,79		0,10	
145	363 123,54	1 334 899,49		0,10	
144	363 122,49	1 334 920,49		0,10	
143	363 133,71	1 334 920,52		0,10	
142	363 134,52	1 334 899,91		0,10	
141	363 133,34	1 334 899,91		0,10	
140	363 135,29	1 334 742,29		0,10	
139	363 153,93	1 334 740,16		0,10	
138	363 321,11	1 334 712,45		0,10	
137	363 328,31	1 334 708,59		0,10	
136	363 333,86	1 334 702,60		0,10	
135	363 337,16	1 334 695,12		0,10	
134	363 337,86	1 334 687,00		0,10	
133	363 335,88	1 334 679,08		0,10	
132	363 331,44	1 334 672,23		0,10	
131	363 325,02	1 334 667,21		0,10	

Раздел 2

Сведения о местоположении границ объекта

1	2	3	4	5	6
130	363 317,30	1 334 664,52	Аналитический метод	0,10	-
129	363 309,12	1 334 664,50		0,10	
128	363 146,53	1 334 691,12		0,10	
127	363 123,49	1 334 693,77		0,10	
126	363 057,17	1 334 705,73		0,10	
125	362 995,47	1 334 718,46		0,10	
124	362 979,27	1 334 726,31		0,10	
123	362 972,79	1 334 731,30		0,10	
122	362 968,28	1 334 738,13		0,10	
121	362 962,05	1 334 752,15		0,10	
120	362 960,24	1 334 760,15		0,10	
119	362 912,02	1 335 605,66		0,10	
118	362 910,23	1 335 635,18		0,10	
117	362 869,87	1 336 430,29		0,10	
116	362 867,22	1 336 471,50		0,10	
115	362 863,44	1 336 482,36		0,10	
114	362 791,65	1 336 513,33		0,10	
113	362 575,31	1 336 602,43		0,10	
112	362 336,37	1 336 696,38		0,10	
111	362 323,77	1 336 701,98		0,10	
110	362 210,11	1 336 751,32		0,10	
109	362 187,31	1 336 762,18		0,10	
108	362 153,65	1 336 780,34		0,10	
107	362 149,77	1 336 783,82		0,10	
106	362 145,87	1 336 788,47		0,10	
105	361 889,12	1 337 221,03		0,10	
104	361 452,23	1 337 813,55		0,10	
103	360 967,79	1 338 401,38		0,10	
102	360 618,97	1 338 807,94		0,10	
101	359 984,70	1 338 892,30		0,10	
100	359 873,96	1 338 915,10		0,10	
99	359 866,32	1 338 918,07		0,10	
98	359 385,46	1 339 203,77		0,10	
97	358 272,53	1 339 883,88		0,10	
96	358 104,76	1 340 033,39		0,10	
95	358 034,47	1 340 085,52		0,10	
94	357 924,25	1 340 148,09		0,10	
93	357 796,58	1 340 214,28		0,10	
92	357 645,03	1 340 288,20		0,10	
91	357 574,74	1 340 320,06		0,10	
90	357 543,31	1 340 336,27		0,10	
89	357 499,67	1 340 358,76		0,10	
88	357 460,98	1 340 369,70		0,10	
87	357 368,57	1 340 362,28		0,10	
86	356 778,89	1 339 684,12		0,10	
85	356 561,15	1 339 433,66		0,10	
84	356 434,29	1 339 287,72		0,10	
83	356 417,37	1 339 267,34	0,10		
82	356 263,24	1 339 081,43	0,10		
81	356 190,69	1 338 998,00	0,10		
80	356 199,16	1 338 984,06	0,10		
79	356 205,23	1 338 968,89	0,10		
78	356 208,73	1 338 952,91	0,10		
77	356 209,55	1 338 936,58	0,10		
76	356 207,66	1 338 920,34	0,10		

Раздел 2

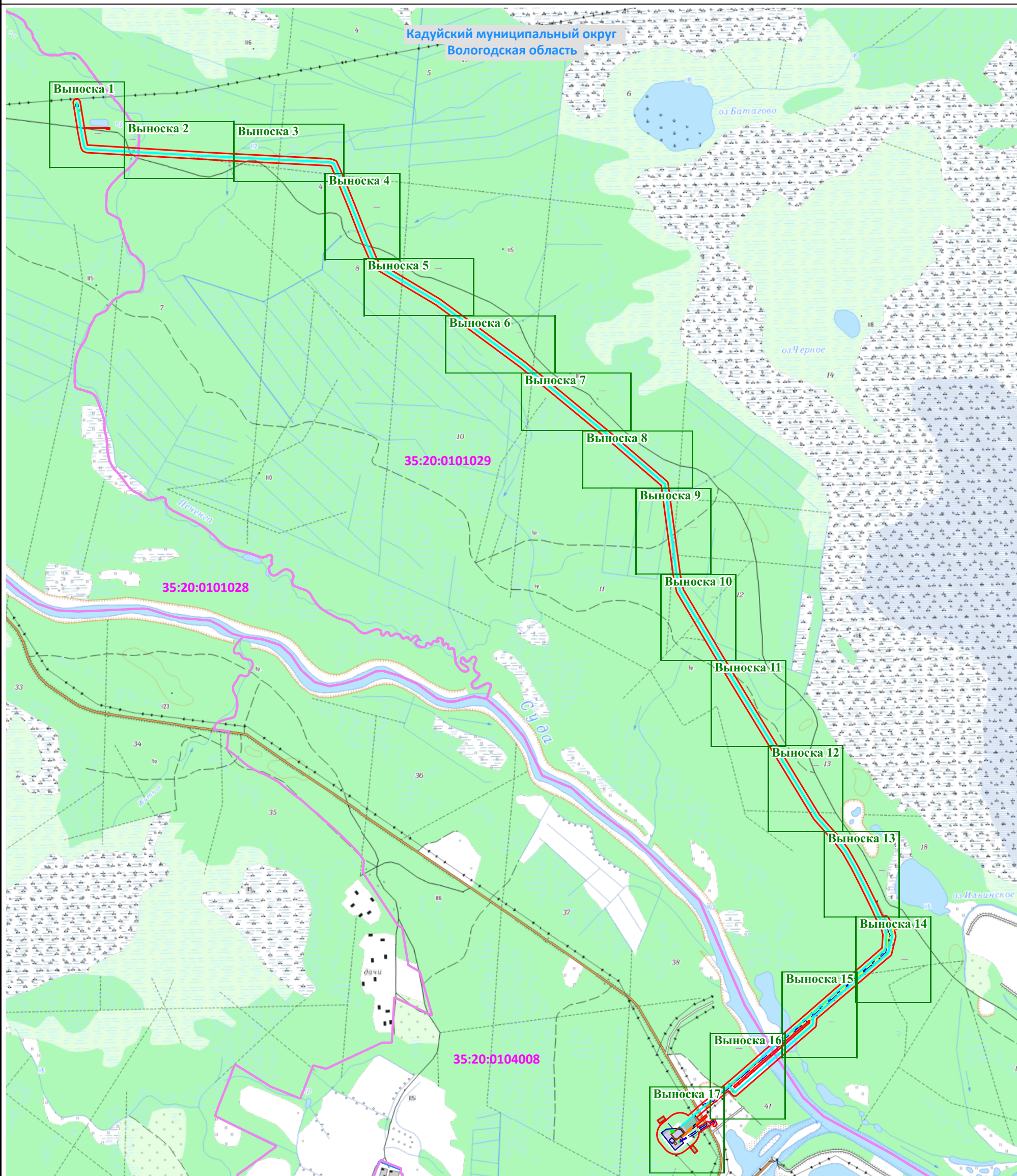
Сведения о местоположении границ объекта

1	2	3	4	5	6
75	356 203,13	1 338 904,63	Аналитический метод	0,10	-
74	356 196,07	1 338 889,88		0,10	
73	356 186,67	1 338 876,46		0,10	
72	356 155,98	1 338 839,92		0,10	
71	356 161,68	1 338 834,97		0,10	
70	356 163,60	1 338 837,79		0,10	
69	356 185,06	1 338 823,01		0,10	
68	356 156,42	1 338 780,96		0,10	
67	356 134,93	1 338 795,60		0,10	
66	356 160,55	1 338 833,31		0,10	
65	356 154,69	1 338 838,39		0,10	
64	356 127,50	1 338 806,02		0,10	
63	356 115,01	1 338 795,47		0,10	
62	356 100,96	1 338 787,11		0,10	
61	356 085,72	1 338 781,18		0,10	
60	356 069,72	1 338 777,85		0,10	
59	356 053,38	1 338 777,18		0,10	
58	356 037,16	1 338 779,22		0,10	
57	356 021,49	1 338 783,89		0,10	
56	356 006,80	1 338 791,09		0,10	
55	355 993,48	1 338 800,63		0,10	
54	355 949,59	1 338 837,98		0,10	
53	355 938,51	1 338 850,04		0,10	
52	355 929,58	1 338 863,73		0,10	
51	355 923,03	1 338 878,70		0,10	
50	355 919,03	1 338 894,56		0,10	
49	355 917,69	1 338 910,86		0,10	
48	355 919,06	1 338 927,14		0,10	
47	355 923,09	1 338 942,99		0,10	
46	355 929,66	1 338 957,96		0,10	
45	355 938,64	1 338 971,68		0,10	
44	355 951,89	1 338 988,49		0,10	
43	355 970,36	1 339 010,00		0,10	
42	355 966,66	1 339 013,48		0,10	
41	355 964,25	1 339 010,59		0,10	
40	355 925,07	1 339 043,25		0,10	
39	355 941,88	1 339 063,16		0,10	
38	355 980,92	1 339 030,54		0,10	
37	355 967,95	1 339 015,01		0,10	
36	355 971,67	1 339 011,52		0,10	
35	355 994,92	1 339 038,60		0,10	
34	356 012,58	1 339 054,74		0,10	
33	356 026,61	1 339 063,10		0,10	
32	356 041,84	1 339 069,04		0,10	
31	356 057,84	1 339 072,38		0,10	
30	356 069,90	1 339 072,62		0,10	
29	356 110,43	1 339 133,81		0,10	
28	356 136,94	1 339 173,72	0,10		
27	356 131,44	1 339 176,66	0,10		
26	356 128,47	1 339 174,67	0,10		
25	356 124,53	1 339 173,07	0,10		
24	356 121,98	1 339 172,93	0,10		
23	356 119,49	1 339 173,41	0,10		
22	356 117,19	1 339 174,50	0,10		
21	356 115,22	1 339 176,12	0,10		

Схема расположения границ публичного сервитута

Публичный сервитут для использования земель и земельных участков в целях эксплуатации линейного объекта системы газоснабжения федерального значения «Газопровод-отвод и ГРС п. Кадуй»

Основной лист



Масштаб 1:27 000

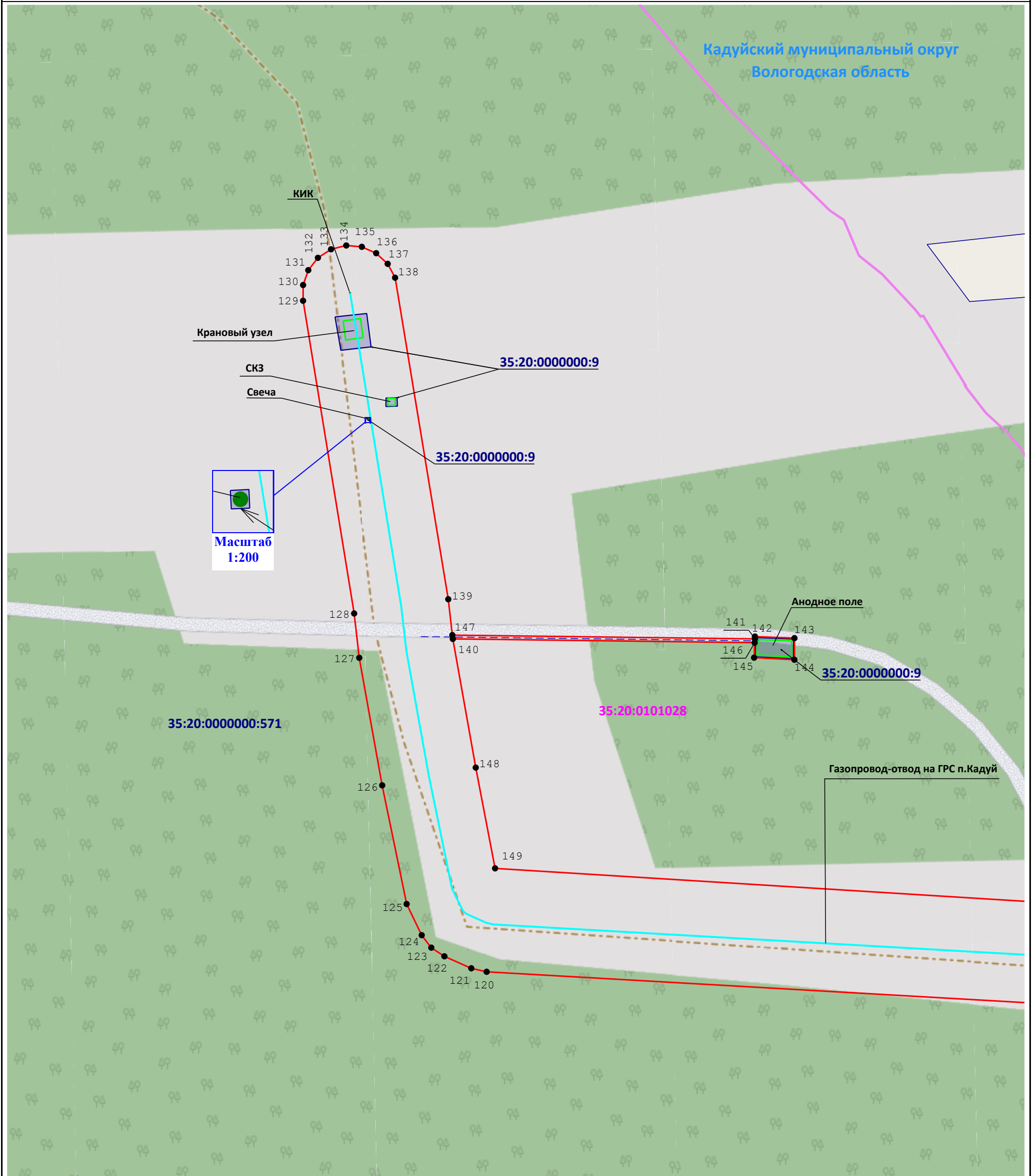
Условные обозначения:

- | | | | |
|-----|---|--|---|
| | - Проектная граница публичного сервитута и характерная точка | | - Наименование административно-территориального образования |
| 159 | | | - обозначение границы и номера кадастрового квартала |
| | - Граница административно-территориального образования (граница населенного пункта) | | - Газопровод-отвод на ГРС п.Кадуй |
| | - обозначение границы и кадастрового номера земельного участка, в отношении которого испрашивается публичный сервитут | | - ВЛ-6 кВ-электроснабжение КП СЛТМ СК крановых узлов; ВЛ-6 кВ-резервное электроснабжение ГРС; ВЛ-6 кВ-основное электроснабжение ГРС |
| | - Трансформаторная подстанция (КТП), Анодное поле, Крановый узел, СКЗ, Крановая площадка, Мачта, Охранный кран | | - Подъездная дорога к ГРС п.Кадуй |
| | - Здание операторной, Здание ПТО | | - Свеча, КИК |
| | - Подъездная дорога к дюкеру | | |

Схема расположения границ публичного сервитута

Публичный сервитут для использования земель и земельных участков в целях эксплуатации линейного объекта системы газоснабжения федерального значения «Газопровод-отвод и ГРС п. Кадуй»

Выноска 1



Масштаб 1:2 000

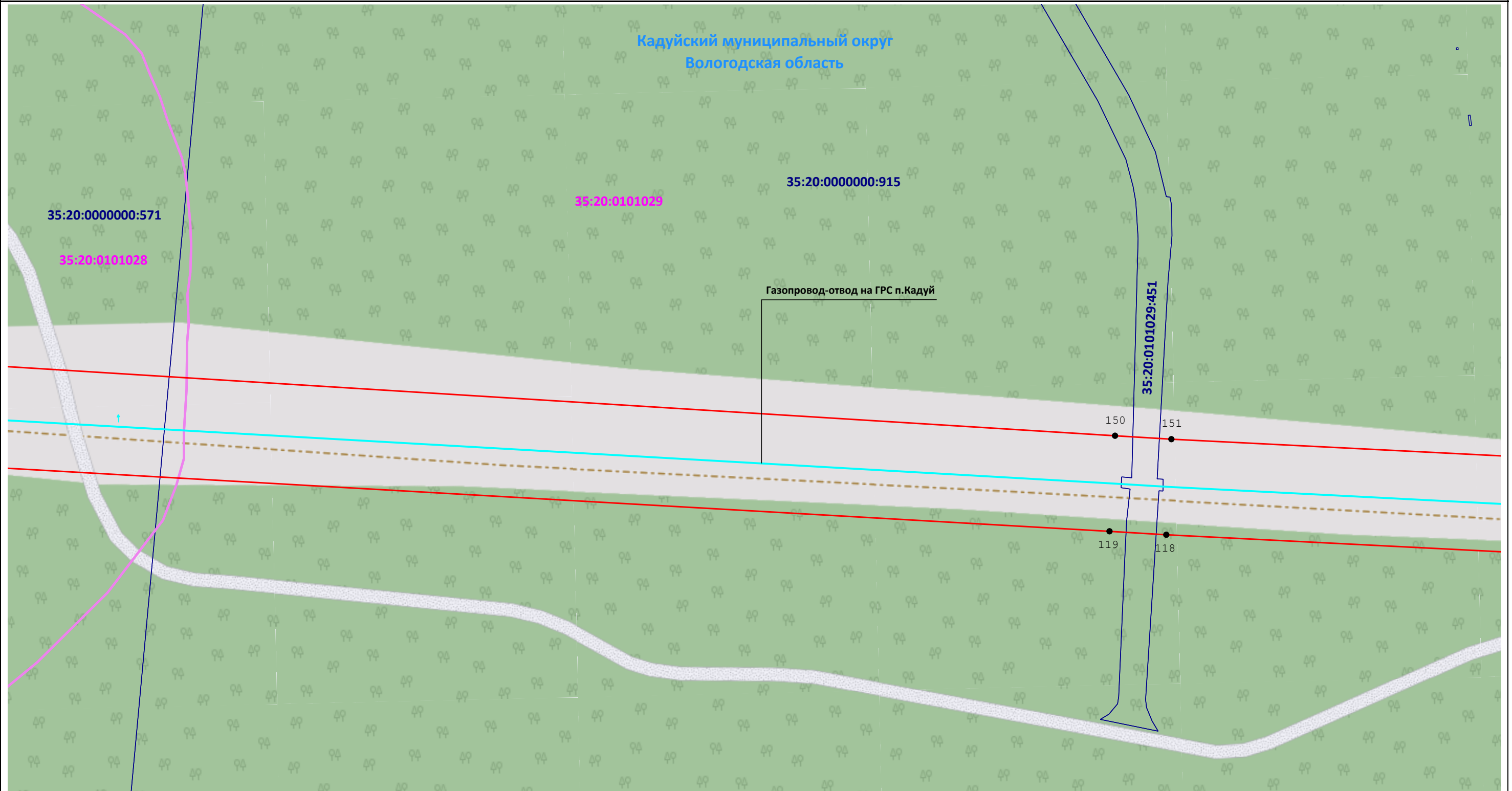
Условные обозначения:

- | | |
|---|---|
| - Проектная граница публичного сервитута и характерная точка
159 | - ВЛ-6 кВ-электроснабжение КП СЛТМ СК крановых узлов; ВЛ-6 кВ-резервное электроснабжение ГРС; ВЛ-6 кВ-основное электроснабжение ГРС |
| - Граница административно-территориального образования (граница населенного пункта) | - Газопровод-отвод на ГРС п.Кадуй |
| - обозначение границы и кадастрового номера земельного участка, в отношении которого испрашивается публичный сервитут | - Кадуйский муниципальный округ - Наименование административно-территориального образования |
| - Трансформаторная подстанция (КТП), Анодное поле, Крановый узел, СКЗ, Крановая площадка, Мачта, Охранный кран | - обозначение границы и номера кадастрового квартала |
| - Здание операторной, Здание ПТО | - Газопровод-отвод на ГРС п.Кадуй |
| - Подъездная дорога к дюкеру | - Подъездная дорога к ГРС п.Кадуй |
| - Свеча, КИК | |

Схема расположения границ публичного сервитута

Публичный сервитут для использования земель и земельных участков в целях эксплуатации линейного объекта системы газоснабжения федерального значения «Газопровод-отвод и ГРС п. Кадуй»

Выноска 2



Масштаб 1:2 000

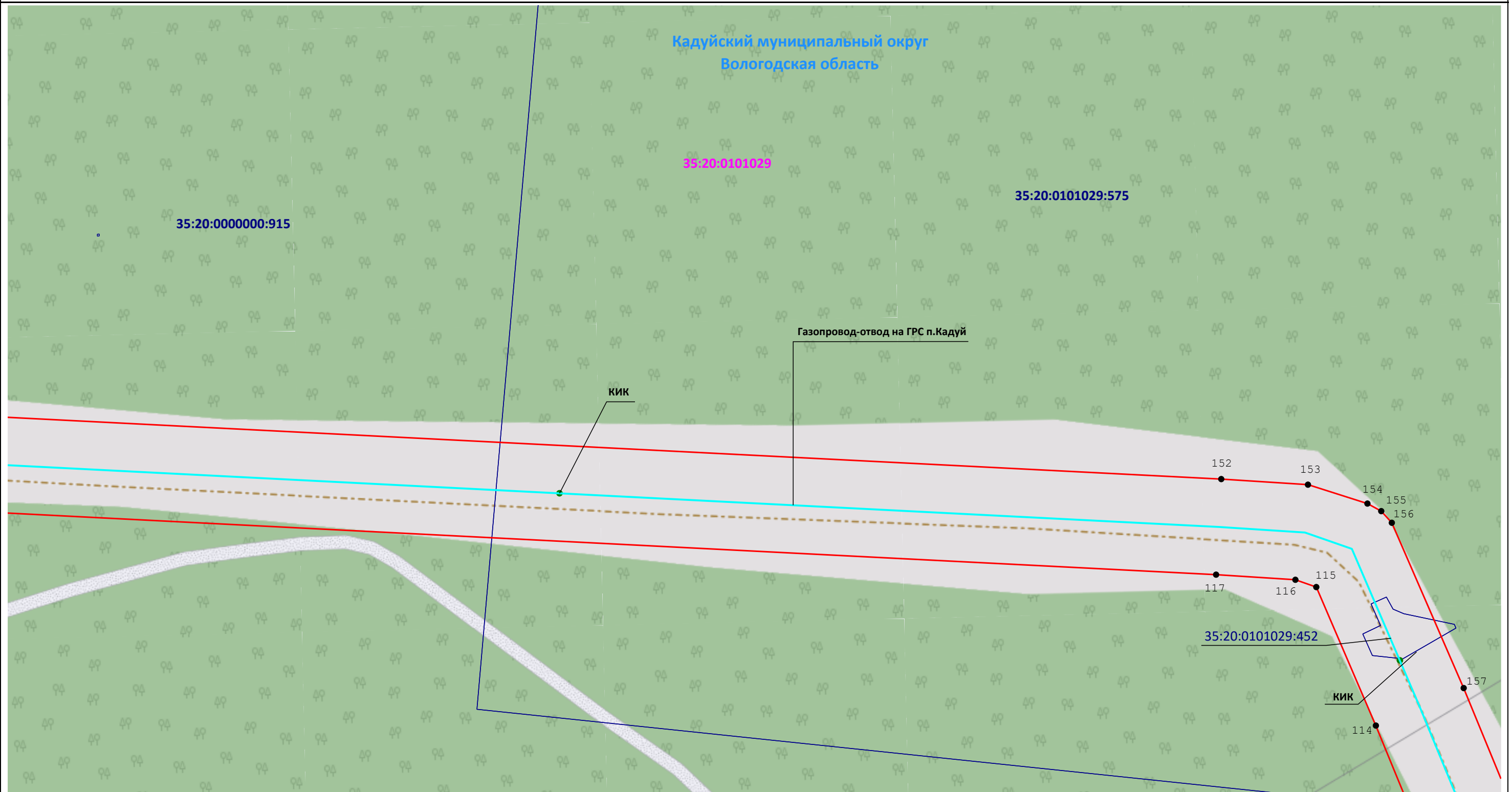
Условные обозначения:

- | | | |
|--|--|---|
| <p> - Проектная граница публичного сервитута и характерная точка
159</p> <p> - обозначение границы и номера кадастрового квартала
77:22:0020118</p> <p> - Трансформаторная подстанция (КТП), Анодное поле, Крановый узел, СКЗ, Крановая площадка, Мачта, Охранный кран</p> <p> - Подъездная дорога к ГРС п.Кадуй</p> | <p> - Наименование административно-территориального образования
Кадуйский муниципальный округ</p> <p> - обозначение границы и кадастрового номера земельного участка, в отношении которого испрашивается публичный сервитут
50:27:0020330:137</p> <p> - ВЛ-6 кВ-электроснабжение КП СЛТМ СК крановых узлов; ВЛ-6 кВ-резервное электроснабжение ГРС; ВЛ-6 кВ-основное электроснабжение ГРС</p> <p> - Подъездная дорога к дюкеру</p> | <p> - Граница административно-территориального образования (граница населенного пункта)</p> <p> - Газопровод-отвод на ГРС п.Кадуй</p> <p> - Здание операторной, Здание ПТО</p> <p> - Свеча, КИК</p> |
|--|--|---|

Схема расположения границ публичного сервитута

Публичный сервитут для использования земель и земельных участков в целях эксплуатации линейного объекта системы газоснабжения федерального значения «Газопровод-отвод и ГРС п. Кадуй»

Выноска 3



Масштаб 1:2 000

Условные обозначения:


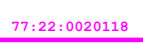



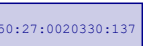
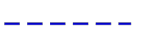





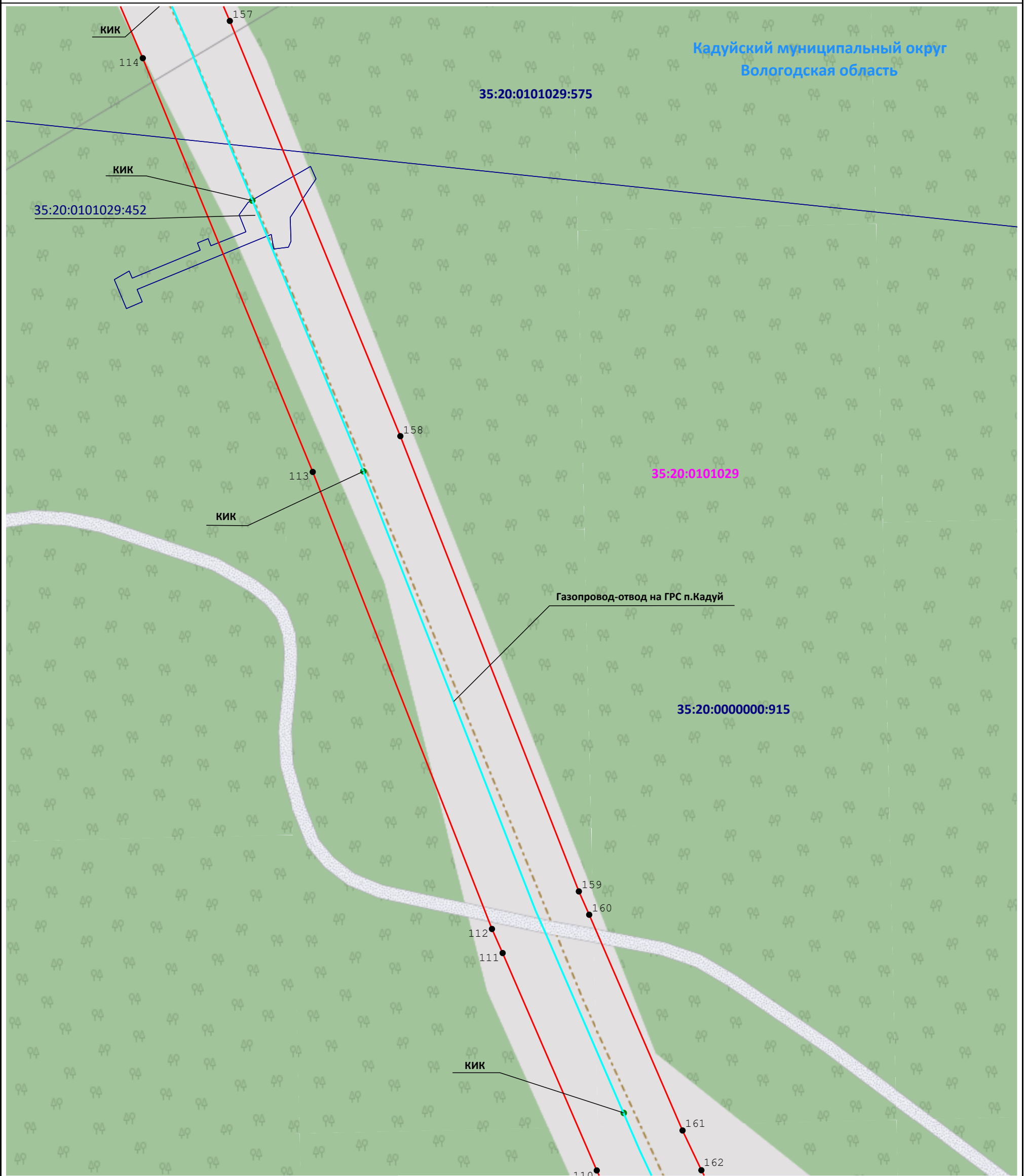
- | | | |
|---|---|--|
| <ul style="list-style-type: none">  - Проектная граница публичного сервитута и характерная точка 159  - обозначение границы и номера кадастрового квартала  - Трансформаторная подстанция (КТП), Анодное поле, Крановый узел, СКЗ, Крановая площадка, Мачта, Охранный кран  - Подъездная дорога к ГРС п.Кадуй | <ul style="list-style-type: none">  - Наименование административно-территориального образования  - обозначение границы и кадастрового номера земельного участка, в отношении которого испрашивается публичный сервитут  - ВЛ-6 кВ-электропитание КП СЛТМ СК крановых узлов; ВЛ-6 кВ-резервное электропитание ГРС; ВЛ-6 кВ-основное электропитание ГРС  - Подъездная дорога к дюкеру | <ul style="list-style-type: none">  - Граница административно-территориального образования (граница населенного пункта)  - Газопровод-отвод на ГРС п.Кадуй  - Здание операторной, Здание ПТО  - Свеча, КИК |
|---|---|--|

Схема расположения границ публичного сервитута

Публичный сервитут для использования земель и земельных участков в целях эксплуатации линейного объекта системы газоснабжения федерального значения «Газопровод-отвод и ГРС п. Кадуй»

Выноска 4



Масштаб 1:2 000

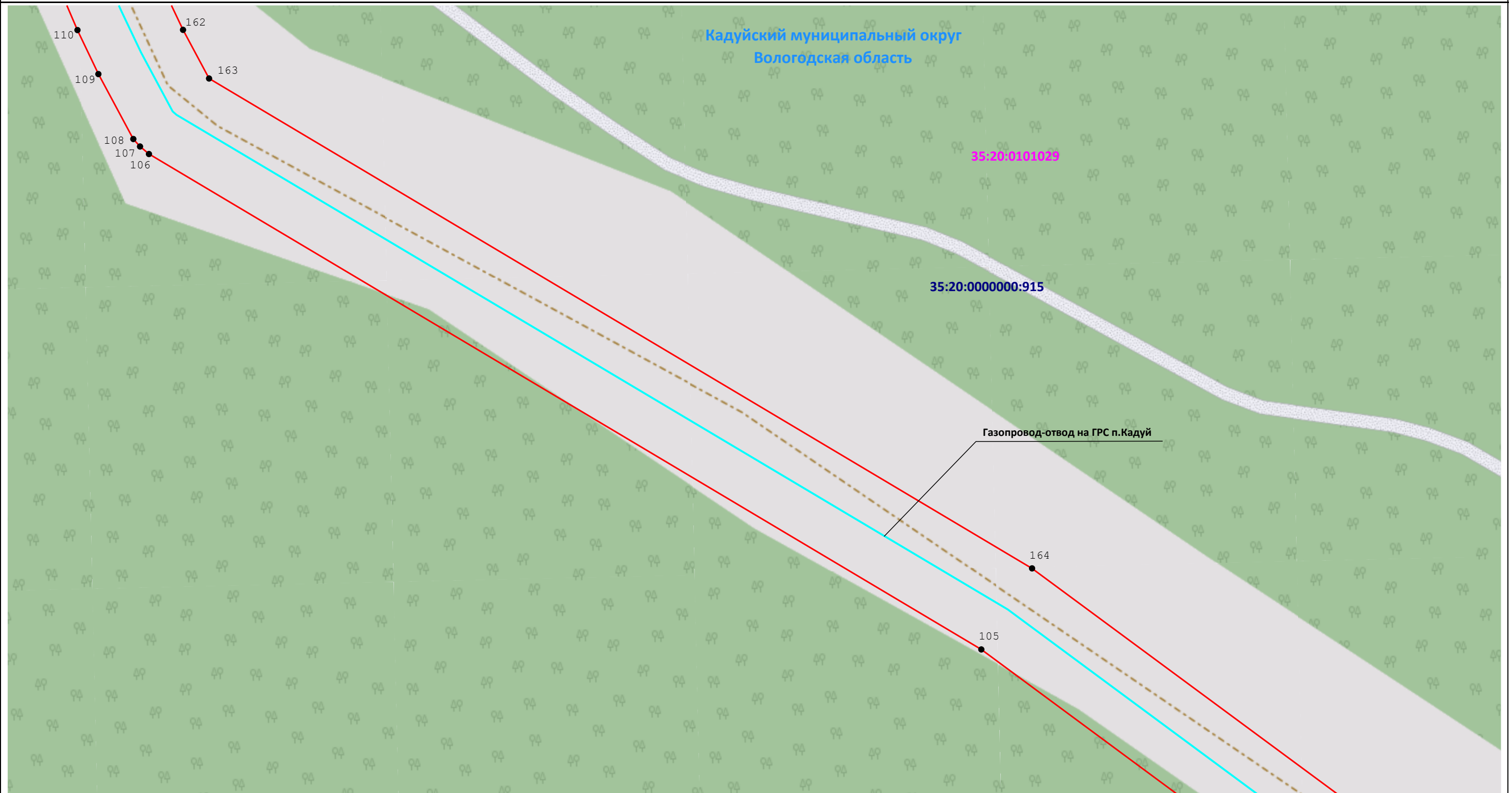
Условные обозначения:

- | | | | |
|--|--|--|---|
| | - Проектная граница публичного сервитута и характерная точка | | - Наименование административно-территориального образования |
| | - Граница административно-территориального образования (граница населенного пункта) | | - обозначение границы и кадастрового номера земельного участка, в отношении которого испрашивается публичный сервитут |
| | - обозначение границы и номера кадастрового квартала | | - Газопровод-отвод на ГРС п.Каду́й |
| | - Трансформаторная подстанция (КТП), Анодное поле, Крановый узел, СКЗ, Крановая площадка, Мачта, Охранный кран | | - ВЛ-6 кВ-электроснабжение КП СЛТМ СК крановых узлов; ВЛ-6 кВ-резервное электроснабжение ГРС; ВЛ-6 кВ-основное электроснабжение ГРС |
| | - Здание операторной, Здание ПТО | | - Подъездная дорога к ГРС п.Каду́й |
| | - Подъездная дорога к дюкеру | | - Свеча, КИК |

Схема расположения границ публичного сервитута

Публичный сервитут для использования земель и земельных участков в целях эксплуатации линейного объекта системы газоснабжения федерального значения «Газопровод-отвод и ГРС п. Кадуй»

Выноска 5



Масштаб 1:2 000

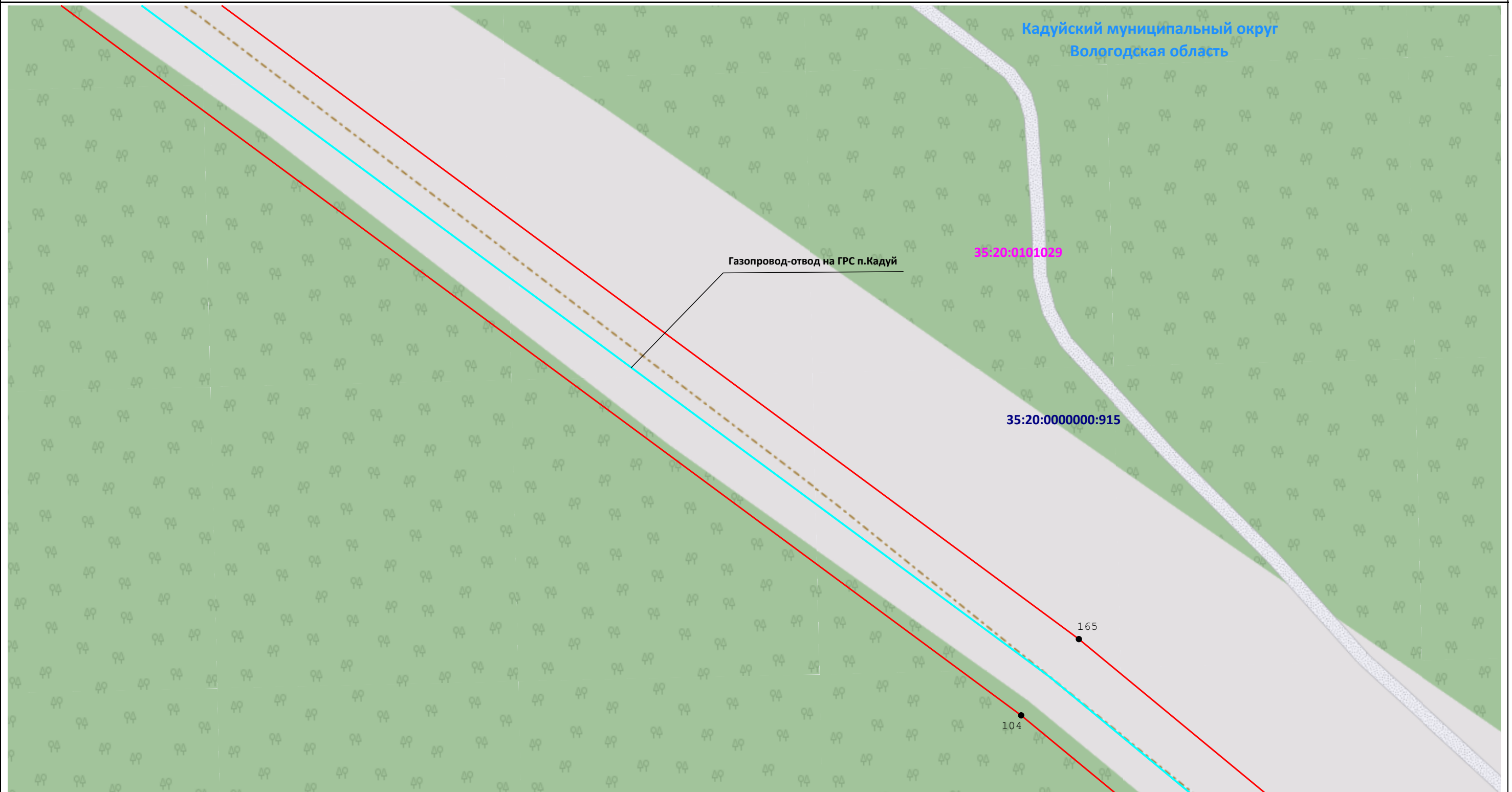
Условные обозначения:

- | | | |
|---|---|--|
| <ul style="list-style-type: none"> - Проектная граница публичного сервитута и характерная точка - обозначение границы и номера кадастрового квартала - Трансформаторная подстанция (КТП), Анодное поле, Крановый узел, СКЗ, Крановая площадка, Мачта, Охранный кран - Подъездная дорога к ГРС п.Кадуй | <ul style="list-style-type: none"> - Наименование административно-территориального образования - обозначение границы и кадастрового номера земельного участка, в отношении которого испрашивается публичный сервитут - ВЛ-6 кВ-электропитание КП СЛТМ СК крановых узлов; ВЛ-6 кВ-резервное электропитание ГРС; ВЛ-6 кВ-основное электропитание ГРС - Подъездная дорога к дюкеру | <ul style="list-style-type: none"> - Граница административно-территориального образования (граница населенного пункта) - Газопровод-отвод на ГРС п.Кадуй - Здание операторной, Здание ПТО - Свеча, КИК |
|---|---|--|

Схема расположения границ публичного сервитута

Публичный сервитут для использования земель и земельных участков в целях эксплуатации линейного объекта системы газоснабжения федерального значения «Газопровод-отвод и ГРС п. Кадуй»

Выноска 6



Масштаб 1:2 000

Условные обозначения:

- Проектная граница публичного сервитута и характерная точка 159
- обозначение границы и номера кадастрового квартала 77:22:0020118
- Трансформаторная подстанция (КТП), Анодное поле, Крановый узел, СКЗ, Крановая площадка, Мачта, Охранный кран
- Подъездная дорога к ГРС п.Кадуй

- Наименование административно-территориального образования Кадуйский муниципальный округ
- обозначение границы и кадастрового номера земельного участка, в отношении которого испрашивается публичный сервитут 50:27:0020330:137
- ВЛ-6 кВ-электрооснабжение КП СЛТМ СК крановых узлов; ВЛ-6 кВ-резервное электрооснабжение ГРС; ВЛ-6 кВ-основное электрооснабжение ГРС
- Подъездная дорога к дюкеру

- Граница административно-территориального образования (граница населенного пункта)
- Газопровод-отвод на ГРС п.Кадуй
- Здание операторной, Здание ПТО
- Свеча, КИК

Схема расположения границ публичного сервитута

Публичный сервитут для использования земель и земельных участков в целях эксплуатации линейного объекта системы газоснабжения федерального значения «Газопровод-отвод и ГРС п. Кадуй»

Выноска 7



Масштаб 1:2 000

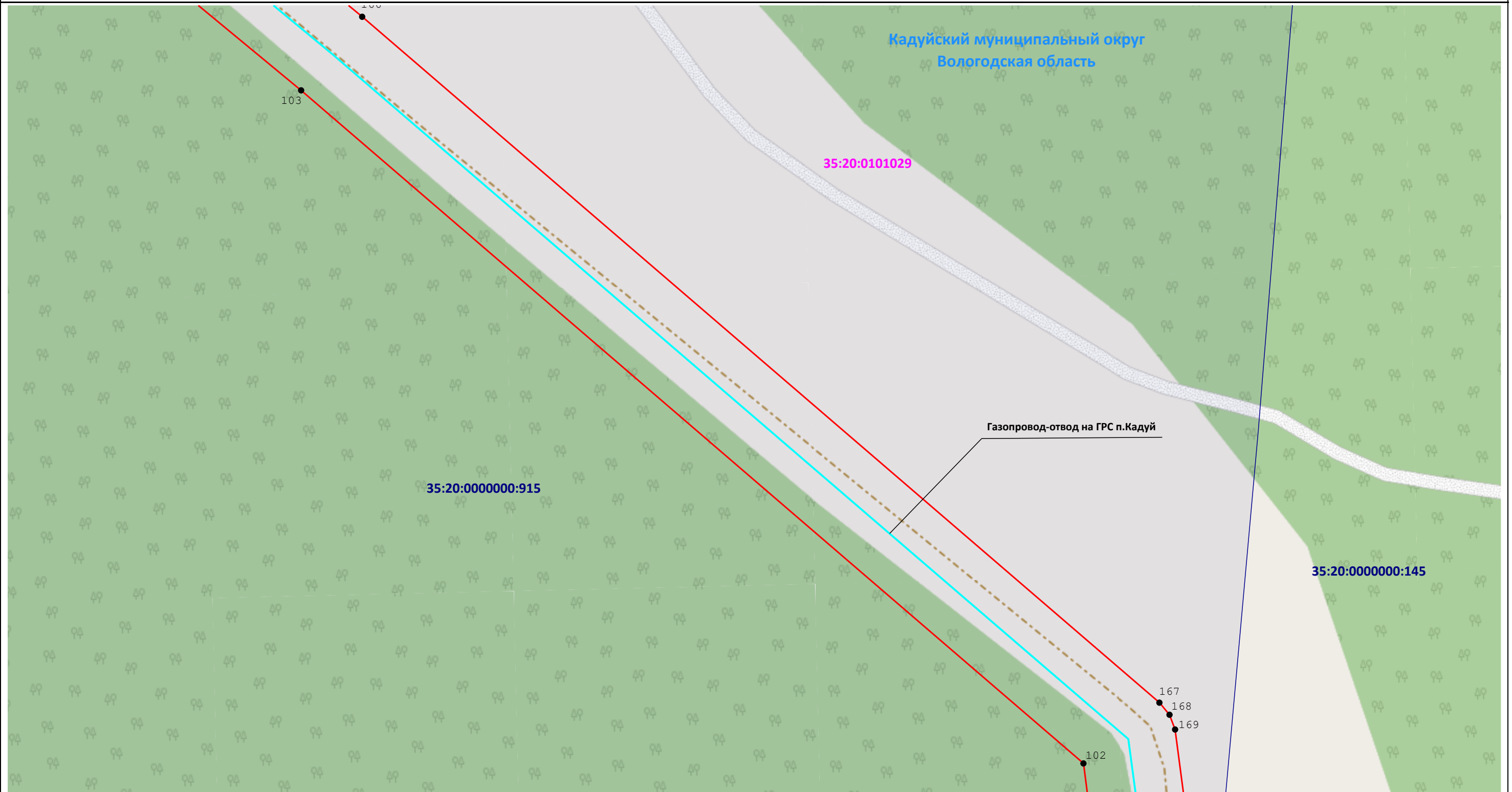
Условные обозначения:

- | | | |
|---|---|--|
| <ul style="list-style-type: none"> - Проектная граница публичного сервитута и характерная точка
159 - обозначение границы и номера кадастрового квартала
77:22:0020118 - Трансформаторная подстанция (КТП), Анодное поле, Крановый узел, СКЗ, Крановая площадка, Мачта, Охранный кран - Подъездная дорога к ГРС п.Кадуй | <ul style="list-style-type: none"> - Наименование административно-территориального образования
Кадуйский муниципальный округ - обозначение границы и кадастрового номера земельного участка, в отношении которого испрашивается публичный сервитут
50:27:0020330:137 - ВЛ-6 кВ-электропитание КП СЛТМ СК крановых узлов; ВЛ-6 кВ-резервное электропитание ГРС; ВЛ-6 кВ-основное электропитание ГРС - Подъездная дорога к дюкеру | <ul style="list-style-type: none"> - Граница административно-территориального образования (граница населенного пункта) - Газопровод-отвод на ГРС п.Кадуй - Здание операторной, Здание ПТО - Свеча, КИК |
|---|---|--|

Схема расположения границ публичного сервитута

Публичный сервитут для использования земель и земельных участков в целях эксплуатации линейного объекта системы газоснабжения федерального значения «Газопровод-отвод и ГРС п. Кадуй»

Выноска 8



Масштаб 1:2 000

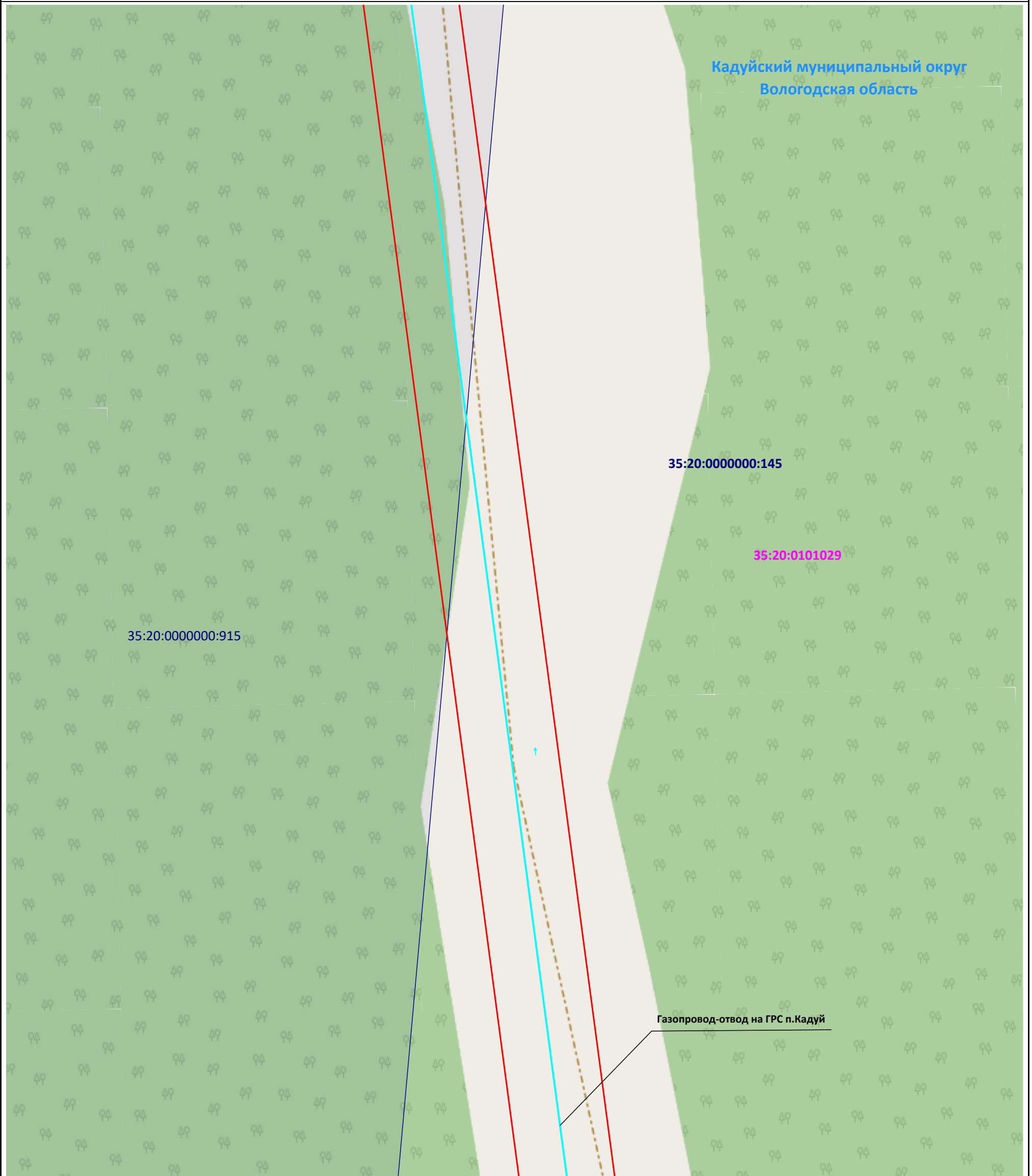
Условные обозначения:

- | | | |
|---|--|---|
| <p>—●— 159 - Проектная граница публичного сервитута и характерная точка</p> <p><u>77:22:0020118</u> - обозначение границы и номера кадастрового квартала</p> <p>— - Трансформаторная подстанция (КТП), Анодное поле, Крановый узел, СКЗ, Крановая площадка, Мачта, Охранный кран</p> <p>- - - - - Подъездная дорога к ГРС п.Кадуй</p> | <p>Кадуйский муниципальный округ - Наименование административно-территориального образования</p> <p>50:27:0020330:137 - обозначение границы и кадастрового номера земельного участка, в отношении которого испрашивается публичный сервитут</p> <p>- - - - - ВЛ-6 кВ-электропитание КП СЛТМ СК крановых узлов; ВЛ-6 кВ-резервное электропитание ГРС; ВЛ-6 кВ-основное электропитание ГРС</p> <p>- - - - - Подъездная дорога к дюкеру</p> | <p>— - Граница административно-территориального образования (граница населенного пункта)</p> <p>— - Газопровод-отвод на ГРС п.Кадуй</p> <p>— - Здание операторной, Здание ПТО</p> <p>● - Свеча, КИК</p> |
|---|--|---|

Схема расположения границ публичного сервитута

Публичный сервитут для использования земель и земельных участков в целях эксплуатации линейного объекта системы газоснабжения федерального значения «Газопровод-отвод и ГРС п. Кадуй»

Выноска 9



Масштаб 1:2 000

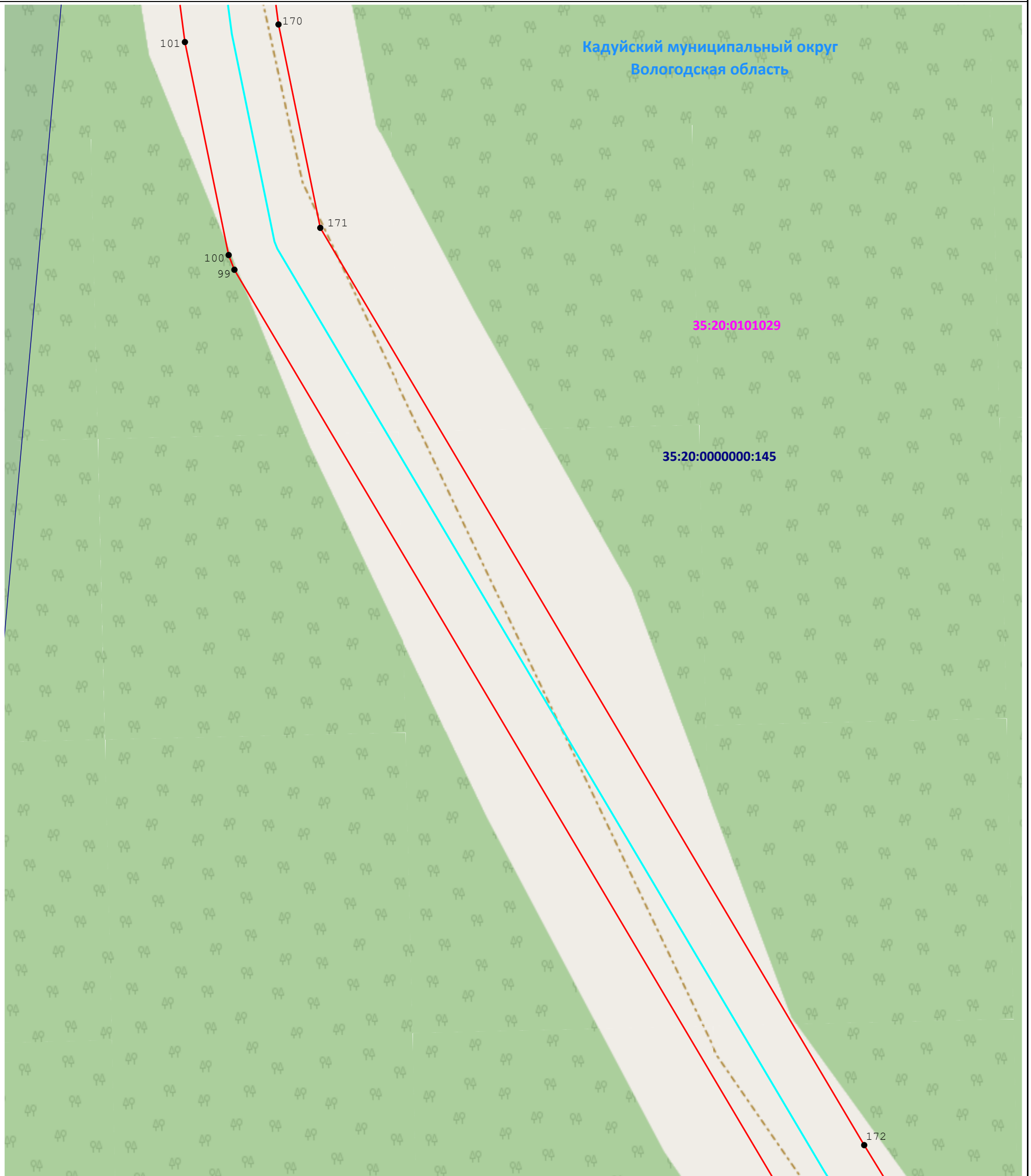
Условные обозначения:

- | | | |
|---|---|--|
| - Проектная граница публичного сервитута и характерная точка
159 | - Граница административно-территориального образования (граница населенного пункта) | - Газопровод-отвод на ГРС п.Кадуй |
| - обозначение границы и кадастрового номера земельного участка, в отношении которого испрашивается публичный сервитут | - ВЛ-6 кВ-электроснабжение КП СЛТМ СК крановых узлов; ВЛ-6 кВ-резервное электроснабжение ГРС; ВЛ-6 кВ-основное электроснабжение ГРС | - Подъездная дорога к ГРС п.Кадуй |
| - Трансформаторная подстанция (КТП), Анодное поле, Крановый узел, СКЗ, Крановая площадка, Мачта, Охранный кран | - Подъездная дорога к дюкеру | - Свеча, КИК |
| - Здание операторной, Здание ПТО | - Наименование административно-территориального образования
Кадуйский муниципальный округ | - обозначение границы и номера кадастрового квартала
77:22:0020118 |

Схема расположения границ публичного сервитута

Публичный сервитут для использования земель и земельных участков в целях эксплуатации линейного объекта системы газоснабжения федерального значения «Газопровод-отвод и ГРС п. Кадуй»

Выноска 10



Масштаб 1:2 000

Условные обозначения:





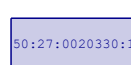







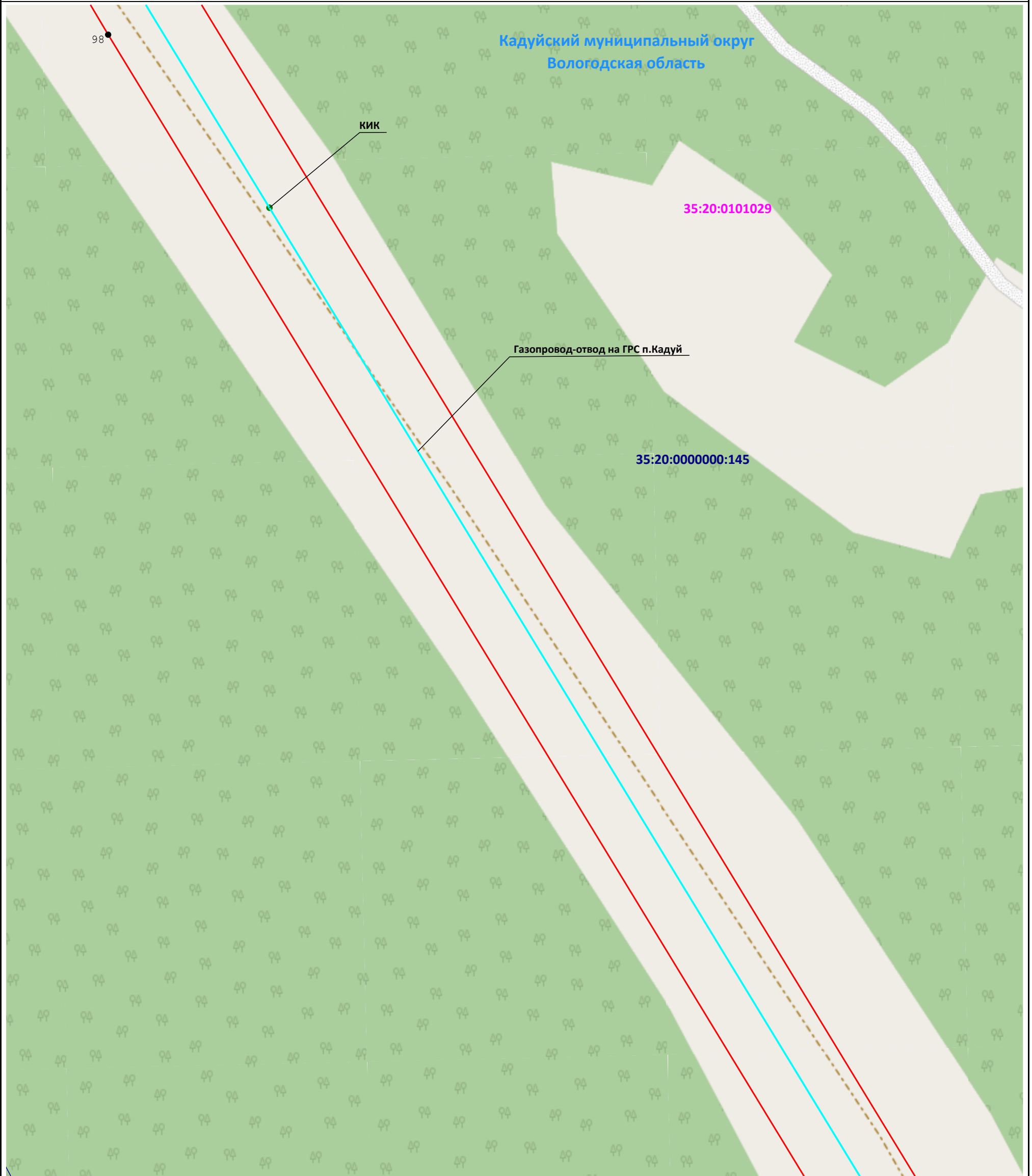
- | | |
|---|---|
|  - Проектная граница публичного сервитута и характерная точка |  - Наименование административно-территориального образования |
|  - Граница административно-территориального образования (граница населенного пункта) |  - обозначение границы и номера кадастрового квартала |
|  - обозначение границы и кадастрового номера земельного участка, в отношении которого испрашивается публичный сервитут |  - Газопровод-отвод на ГРС п.Кадуй |
|  - Трансформаторная подстанция (КТП), Анодное поле, Крановый узел, СКЗ, Крановая площадка, Мачта, Охранный кран |  - ВЛ-6 кВ-электроснабжение КП СЛТМ СК крановых узлов; ВЛ-6 кВ-резервное электроснабжение ГРС; ВЛ-6 кВ-основное электроснабжение ГРС |
|  - Здание операторной, Здание ПТО |  - Подъездная дорога к ГРС п.Кадуй |
|  - Подъездная дорога к дюкеру |  - Свеча, КИК |

Схема расположения границ публичного сервитута

Публичный сервитут для использования земель и земельных участков в целях эксплуатации линейного объекта системы газоснабжения федерального значения «Газопровод-отвод и ГРС п. Кадуй»

Выноска 11



Масштаб 1:2 000

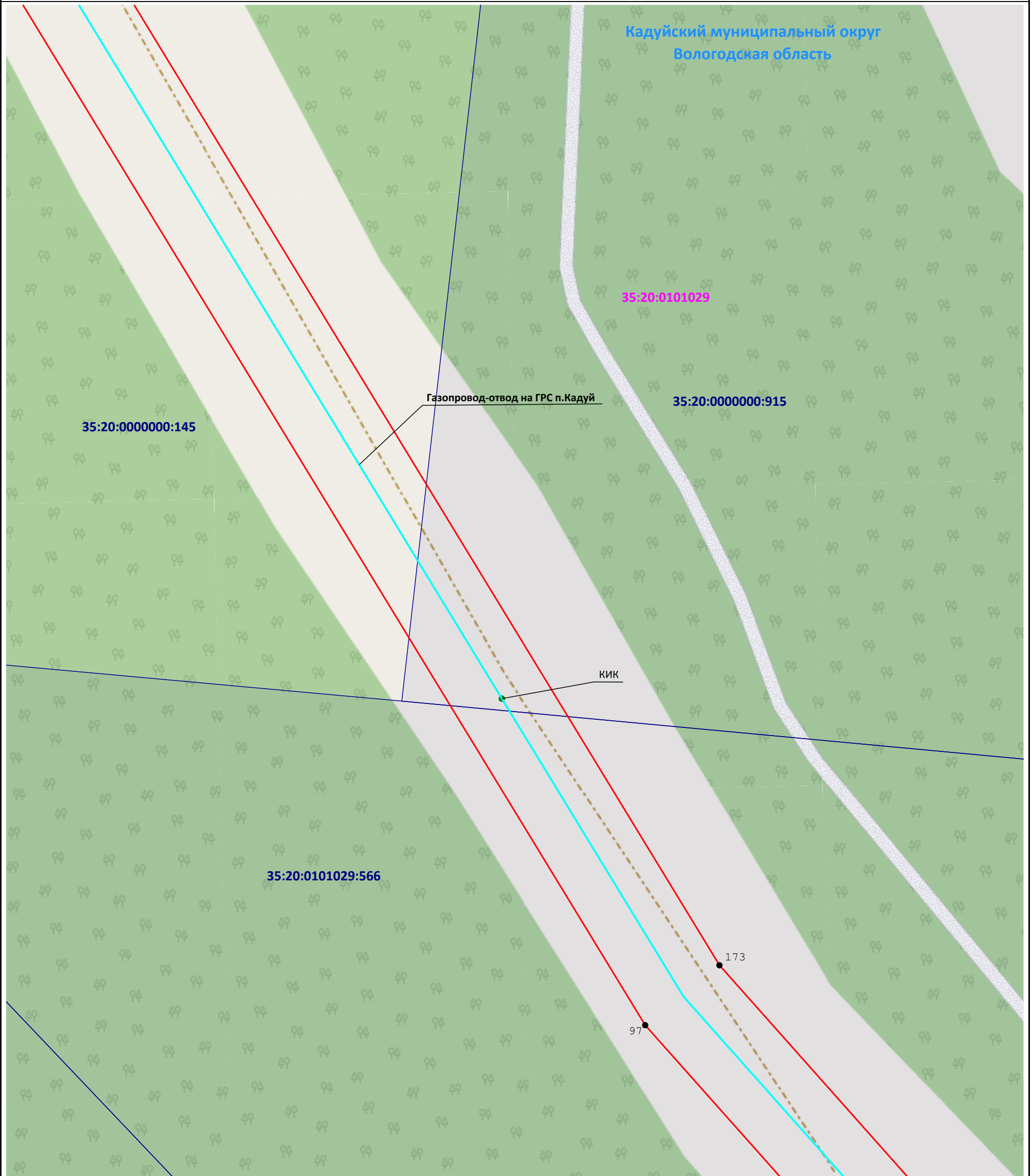
Условные обозначения:

- | | | | |
|--|---|--|---|
| | - Проектная граница публичного сервитута и характерная точка | | - Наименование административно-территориального образования |
| | - Граница административно-территориального образования (граница населенного пункта) | | - обозначение границы и номера кадастрового квартала |
| | - обозначение границы и кадастрового номера земельного участка, в отношении которого испрашивается публичный сервитут | | - Газопровод-отвод на ГРС п.Кадуй |
| | - Трансформаторная подстанция (КТП), Анодное поле, Крановый узел, СКЗ, Крановая площадка, Мачта, Охранный кран | | - ВЛ-6 кВ-электроснабжение КП СЛТМ СК крановых узлов; ВЛ-6 кВ-резервное электроснабжение ГРС; ВЛ-6 кВ-основное электроснабжение ГРС |
| | - Здание операторной, Здание ПТО | | - Подъездная дорога к ГРС п.Кадуй |
| | - Подъездная дорога к дюкеру | | - Свеча, КИК |

Схема расположения границ публичного сервитута

Публичный сервитут для использования земель и земельных участков в целях эксплуатации линейного объекта системы газоснабжения федерального значения «Газопровод-отвод и ГРС п. Кадуй»

Выноска 12



Масштаб 1:2 000

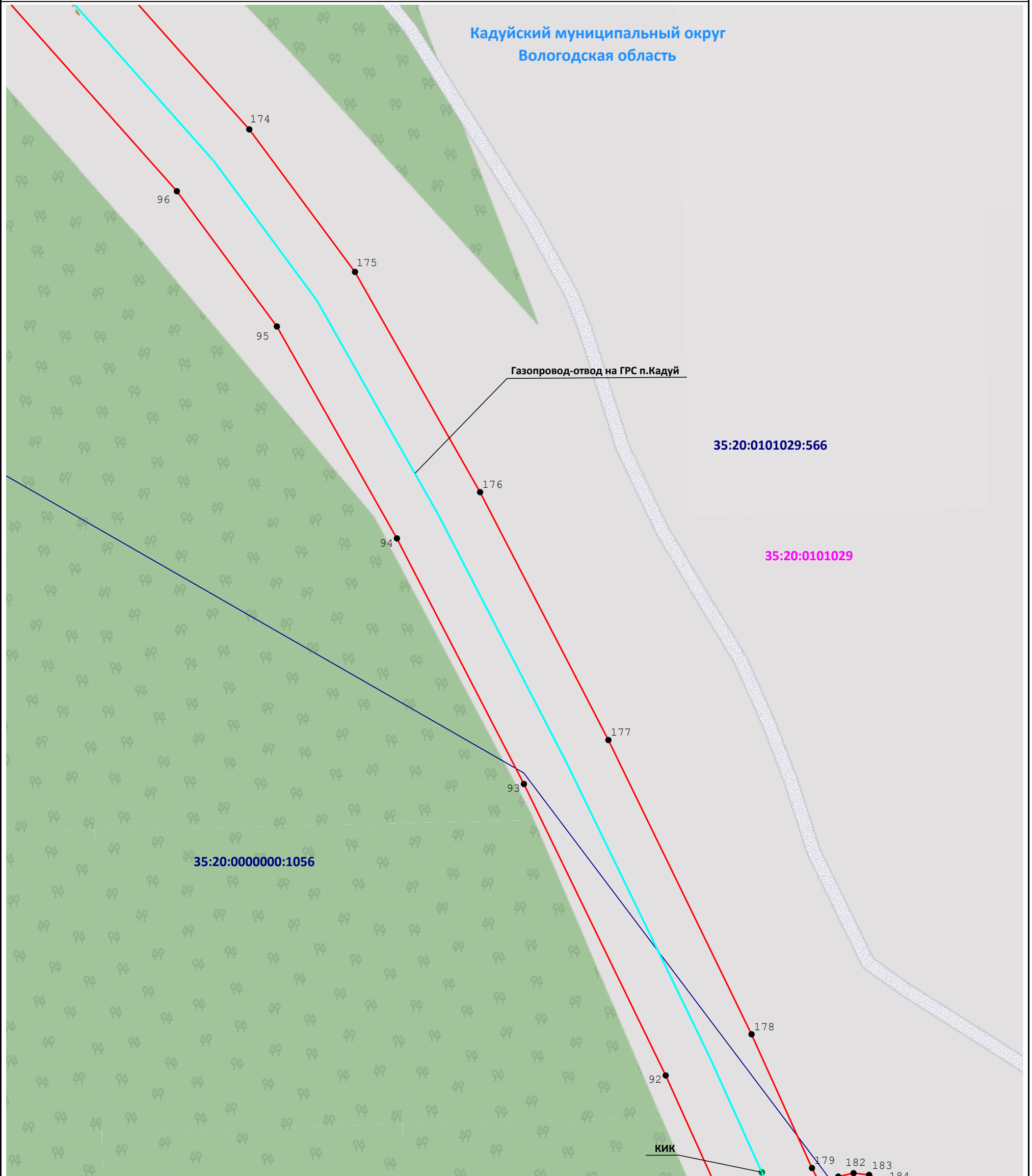
Условные обозначения:

- | | | | |
|-------------------|---|-------------------------------|---|
| | - Проектная граница публичного сервитута и характерная точка | | - Наименование административно-территориального образования |
| 159 | | Кадуйский муниципальный округ | |
| | - Граница административно-территориального образования (граница населенного пункта) | 77:22:0020118 | - обозначение границы и номера кадастрового квартала |
| | - обозначение границы и кадастрового номера земельного участка, в отношении которого испрашивается публичный сервитут | | |
| 50:27:0020330:137 | | | |
| | - Трансформаторная подстанция (КТП), Анодное поле, Крановый узел, СКЗ, Крановая площадка, Мачта, Охранный кран | | - Газопровод-отвод на ГРС п.Кадуй |
| | - Здание операторной, Здание ПТО | | - ВЛ-6 кВ-электроснабжение КП СЛТМ СК крановых узлов; ВЛ-6 кВ-резервное электроснабжение ГРС; ВЛ-6 кВ-основное электроснабжение ГРС |
| | - Подъездная дорога к дюкеру | | - Подъездная дорога к ГРС п.Кадуй |
| | | | - Свеча, КИК |

Схема расположения границ публичного сервитута

Публичный сервитут для использования земель и земельных участков в целях эксплуатации линейного объекта системы газоснабжения федерального значения «Газопровод-отвод и ГРС п. Кадуй»

Выноска 13



Масштаб 1:2 000

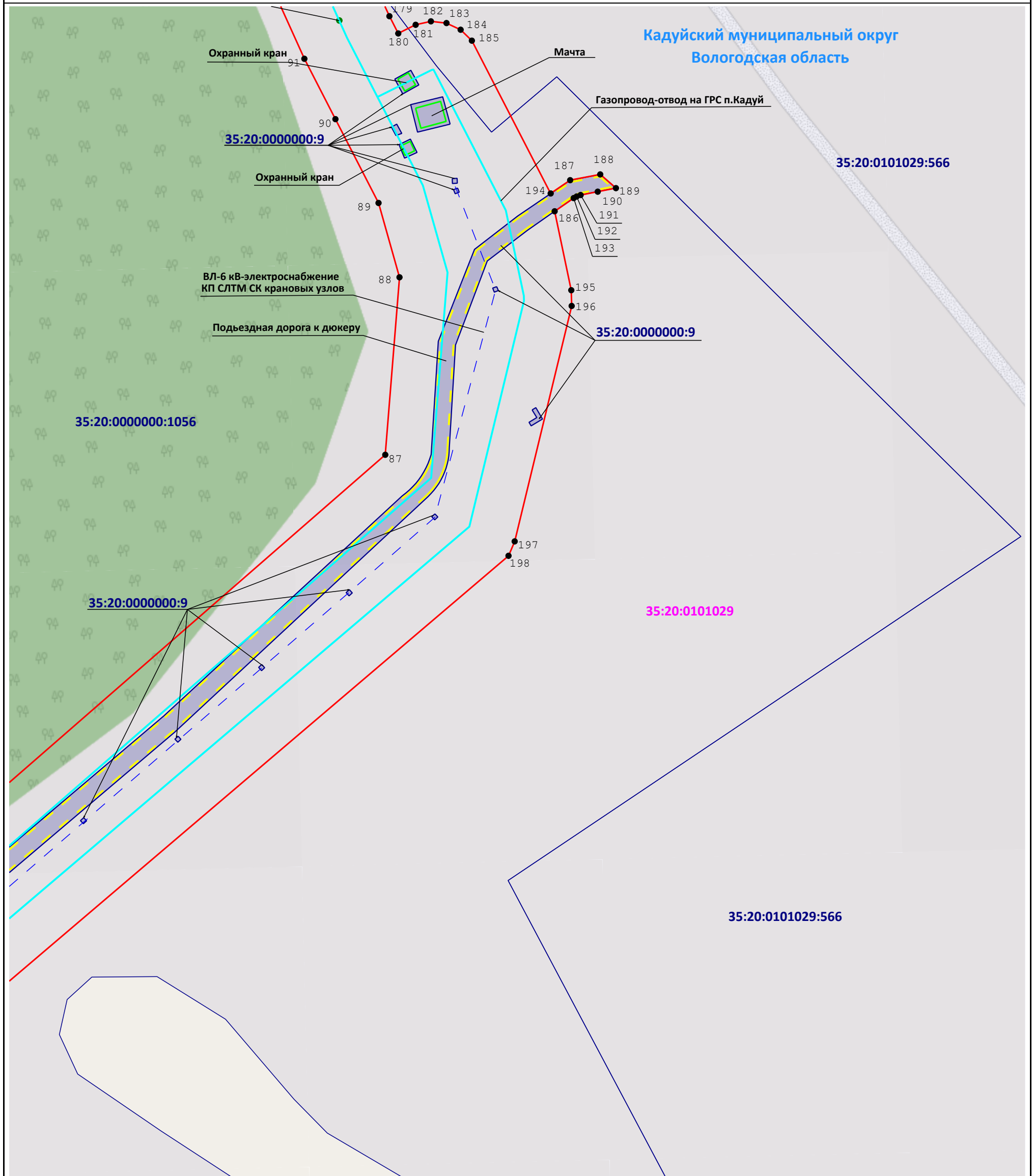
Условные обозначения:

- | | | | |
|--|---|--|---|
| | - Проектная граница публичного сервитута и характерная точка | | - Наименование административно-территориального образования |
| | - Граница административно-территориального образования (граница населенного пункта) | | - обозначение границы и номера кадастрового квартала |
| | - обозначение границы и кадастрового номера земельного участка, в отношении которого испрашивается публичный сервитут | | - Газопровод-отвод на ГРС п.Кадуй |
| | - Трансформаторная подстанция (КТП), Анодное поле, Крановый узел, СКЗ, Крановая площадка, Мачта, Охранный кран | | - ВЛ-6 кВ-электроснабжение КП СЛТМ СК крановых узлов; ВЛ-6 кВ-резервное электроснабжение ГРС; ВЛ-6 кВ-основное электроснабжение ГРС |
| | - Здание операторной, Здание ПТО | | - Подъездная дорога к ГРС п.Кадуй |
| | - Подъездная дорога к дюкеру | | - Свеча, КИК |

Схема расположения границ публичного сервитута

Публичный сервитут для использования земель и земельных участков в целях эксплуатации линейного объекта системы газоснабжения федерального значения «Газопровод-отвод и ГРС п. Кадуй»

Выноска 14



Масштаб 1:2 000

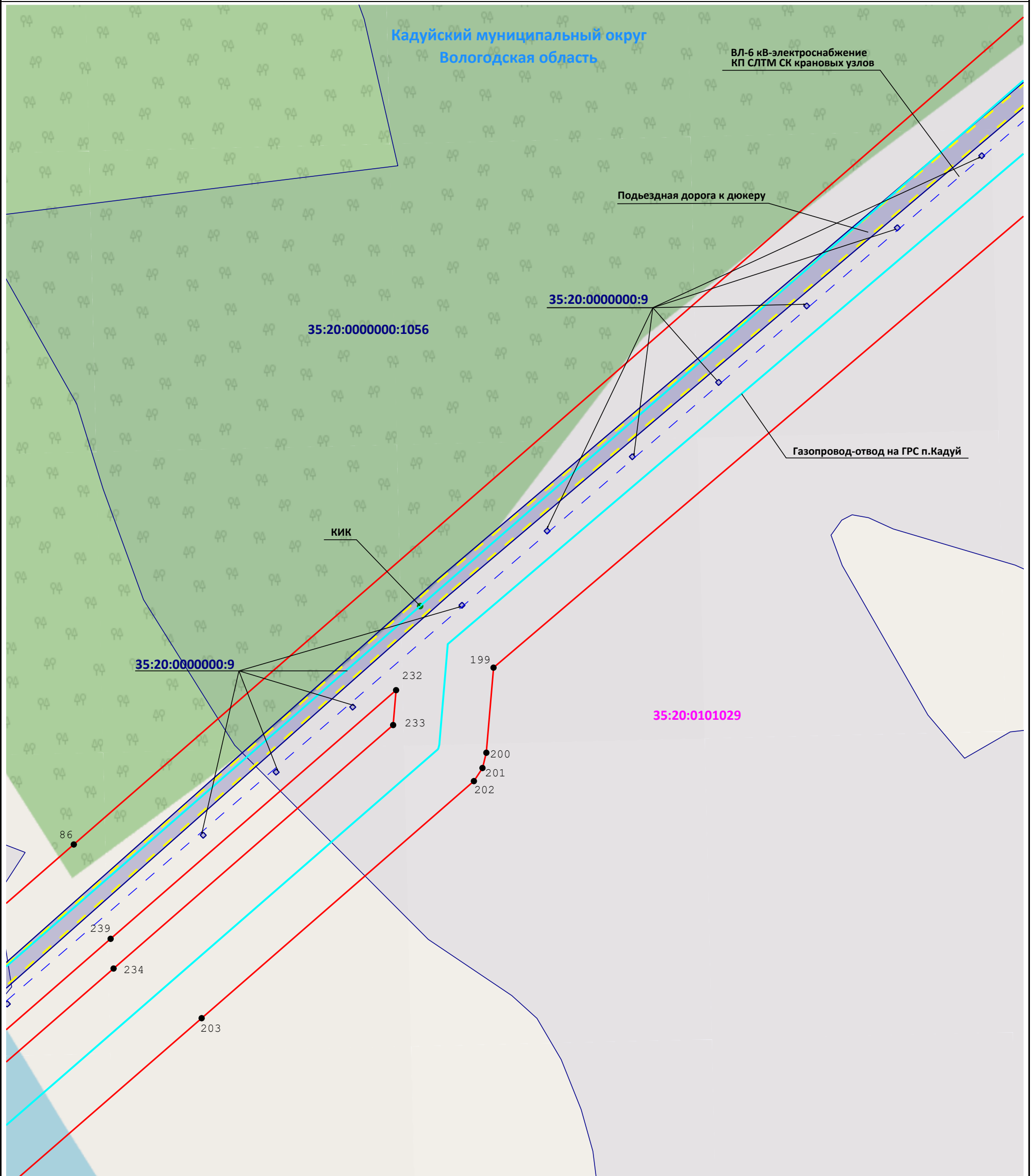
Условные обозначения:

- | | | | |
|-----|---|--|---|
| | - Проектная граница публичного сервитута и характерная точка | | - Наименование административно-территориального образования |
| 159 | | | - обозначение границы и номера кадастрового квартала |
| | - Граница административно-территориального образования (граница населенного пункта) | | - Газопровод-отвод на ГРС п.Кадуй |
| | - обозначение границы и кадастрового номера земельного участка, в отношении которого испрашивается публичный сервитут | | - ВЛ-6 кВ-электроснабжение КП СЛТМ СК крановых узлов; ВЛ-6 кВ-резервное электроснабжение ГРС; ВЛ-6 кВ-основное электроснабжение ГРС |
| | - Трансформаторная подстанция (КТП), Анодное поле, Крановый узел, СКЗ, Крановая площадка, Мачта, Охранный кран | | - Подъездная дорога к ГРС п.Кадуй |
| | - Здание операторной, Здание ПТО | | - Свеча, КИК |
| | - Подъездная дорога к дюкеру | | |

Схема расположения границ публичного сервитута

Публичный сервитут для использования земель и земельных участков в целях эксплуатации линейного объекта системы газоснабжения федерального значения «Газопровод-отвод и ГРС п. Кадуй»

Выноска 15



Масштаб 1:2 000

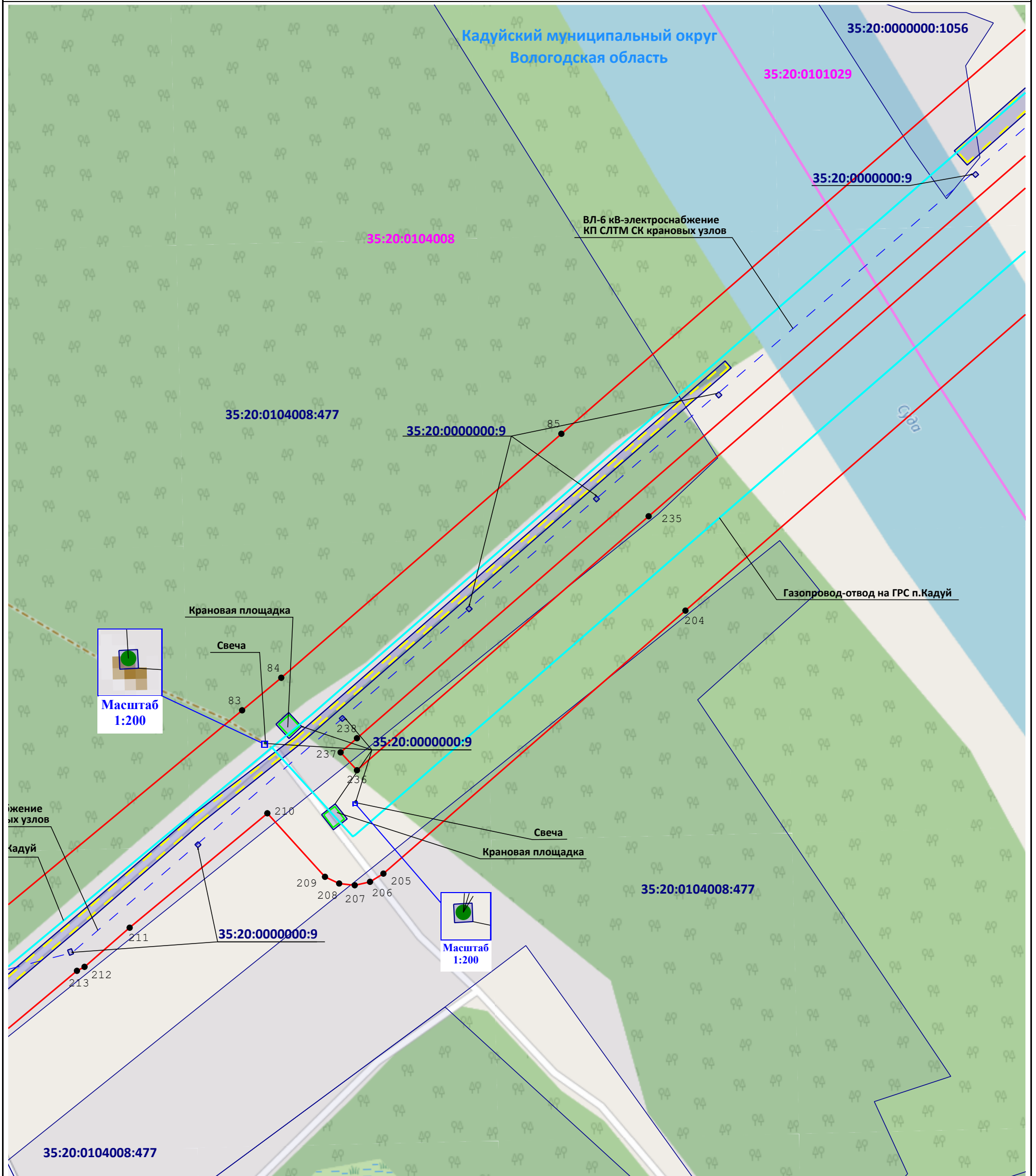
Условные обозначения:

- | | | | |
|--|---|--|---|
| | - Проектная граница публичного сервитута и характерная точка | | - Наименование административно-территориального образования |
| | - Граница административно-территориального образования (граница населенного пункта) | | - обозначение границы и номера кадастрового квартала |
| | - обозначение границы и кадастрового номера земельного участка, в отношении которого испрашивается публичный сервитут | | - Газопровод-отвод на ГРС п.Кадуй |
| | - Трансформаторная подстанция (КТП), Анодное поле, Крановый узел, СКЗ, Крановая площадка, Мачта, Охранный кран | | - ВЛ-6 кВ-электроснабжение КП СЛТМ СК крановых узлов; ВЛ-6 кВ-резервное электроснабжение ГРС; ВЛ-6 кВ-основное электроснабжение ГРС |
| | - Здание операторной, Здание ПТО | | - Подъездная дорога к ГРС п.Кадуй |
| | - Подъездная дорога к дюкеру | | - Свеча, КИК |

Схема расположения границ публичного сервитута

Публичный сервитут для использования земель и земельных участков в целях эксплуатации линейного объекта системы газоснабжения федерального значения «Газопровод-отвод и ГРС п. Кадуй»

Выноска 16



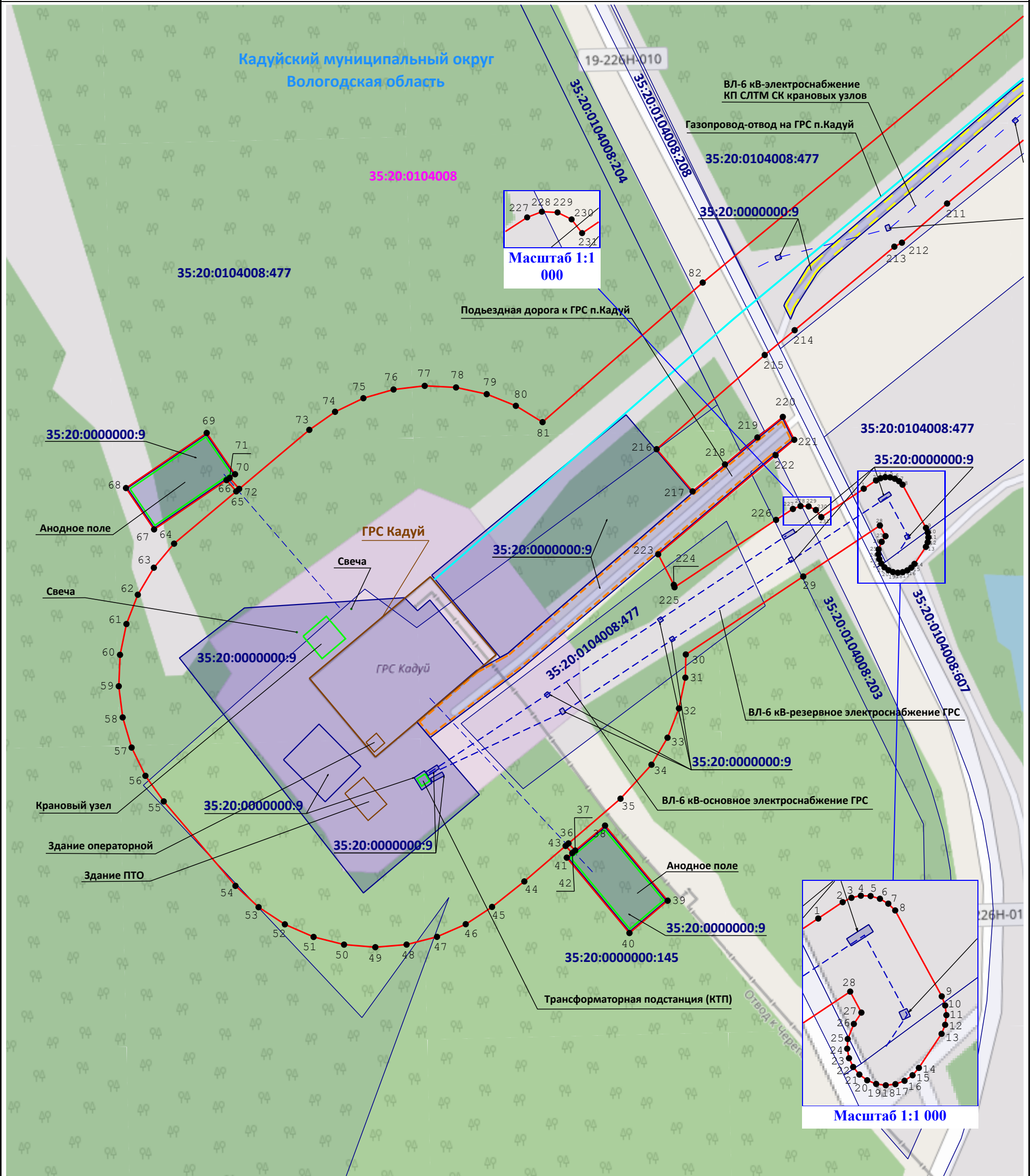
Условные обозначения:

- | | | | | | |
|--|--|--|---|--|---|
| | - Проектная граница публичного сервитута и характерная точка | | - Граница административно-территориального образования (граница населенного пункта) | | - Наименование административно-территориального образования |
| | - Граница административно-территориального образования (граница населенного пункта) | | - обозначение границы и кадастрового номера земельного участка, в отношении которого испрашивается публичный сервитут | | - обозначение границы и номера кадастрового квартала |
| | - Трансформаторная подстанция (КТП), Анодное поле, Крановый узел, СКЗ, Крановая площадка, Мачта, Охранный кран | | - Газопровод-отвод на ГРС п.Кадуй | | - ВЛ-6 кВ-электроснабжение КП СЛТМ СК крановых узлов; ВЛ-6 кВ-резервное электроснабжение ГРС; ВЛ-6 кВ-основное электроснабжение ГРС |
| | - Здание операторной, Здание ПТО | | - Подъездная дорога к ГРС п.Кадуй | | - Свеча, КИК |
| | - Подъездная дорога к дюкеру | | | | |

Схема расположения границ публичного сервитута

Публичный сервитут для использования земель и земельных участков в целях эксплуатации линейного объекта системы газоснабжения федерального значения «Газопровод-отвод и ГРС п. Кадуй»

Выноска 17



Масштаб 1:2 000

Условные обозначения:

- | | | | | | |
|--|--|--|---|--|---|
| | - Проектная граница публичного сервитута и характерная точка | | - Граница административно-территориального образования (граница населенного пункта) | | - Наименование административно-территориального образования |
| | - Граница административно-территориального образования (граница населенного пункта) | | - обозначение границы и кадастрового номера земельного участка, в отношении которого испрашивается публичный сервитут | | - обозначение границы и номера кадастрового квартала |
| | - Трансформаторная подстанция (КТП), Анодное поле, Крановый узел, СКЗ, Крановая площадка, Мачта, Охранный кран | | - Газопровод-отвод на ГРС п.Кадуй | | - ВЛ-6 кВ-электроснабжение КП СЛТМ СК крановых узлов; ВЛ-6 кВ-резервное электроснабжение ГРС; ВЛ-6 кВ-основное электроснабжение ГРС |
| | - Здание операторной, Здание ПТО | | - Подъездная дорога к ГРС п.Кадуй | | - Свеча, КИК |
| | - Подъездная дорога к дюкеру | | | | |